

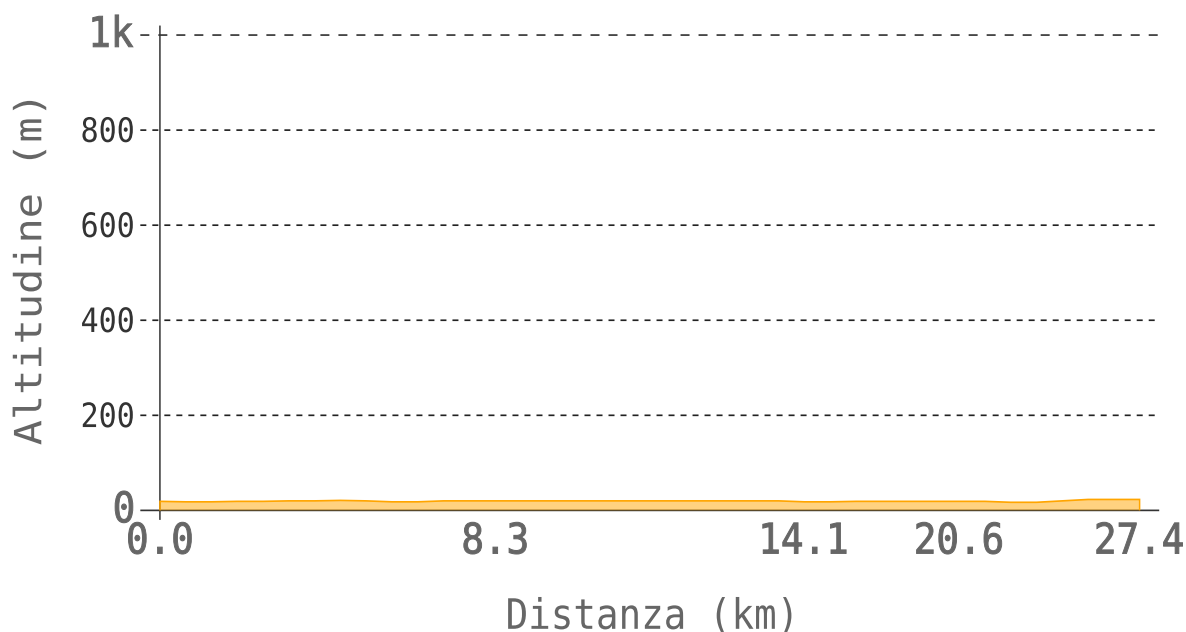
Alpi, Garda, Mare - Tappa 2

Partenza	Mantova, stazione ferroviaria
Arrivo	Governolo
Lunghezza totale	27.4 km
Categoria	In bici
Tipo di bicicletta consigliato	Strada
Tempo di percorrenza in bici	01:23 (hh:min)
Dislivello in salita	18 m
Dislivello in discesa	13 m
Quota massima	24 m
Difficoltà in bicicletta	Facile
Pavimentato	96 %
Strade sterrate e carrareccie	4 %
Mulattiere e sentieri	1 %
Ciclabilità	100 %
Su percorso protetto	56 %

Descrizione

La seconda tappa si svolge lungo l'itinerario Eurovelo 7 della Destra Mincio. Da vedere, con una piccola deviazione dal percorso, a Pietole Vecchia la Riserva Naturale della Vallazza ed il Forte di Pietole e l'area archeologica Il Forcello a San Biagio.

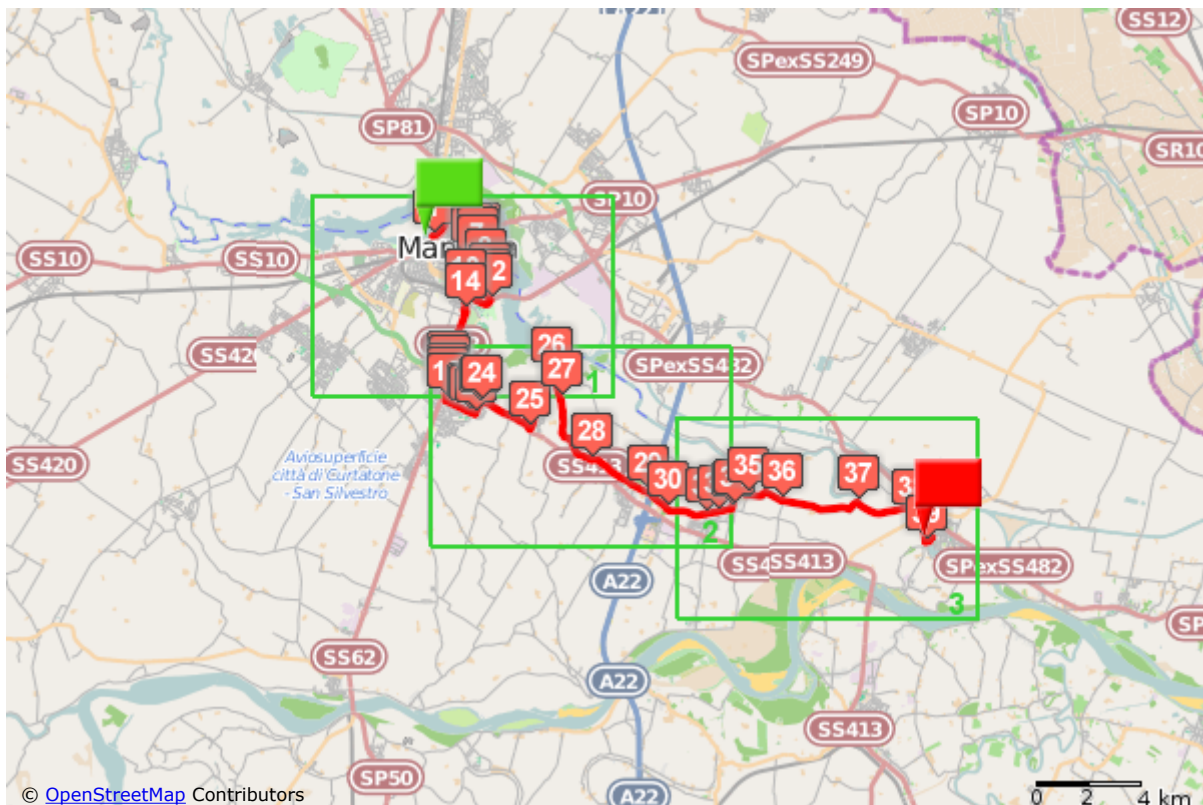
Profilo altimetrico



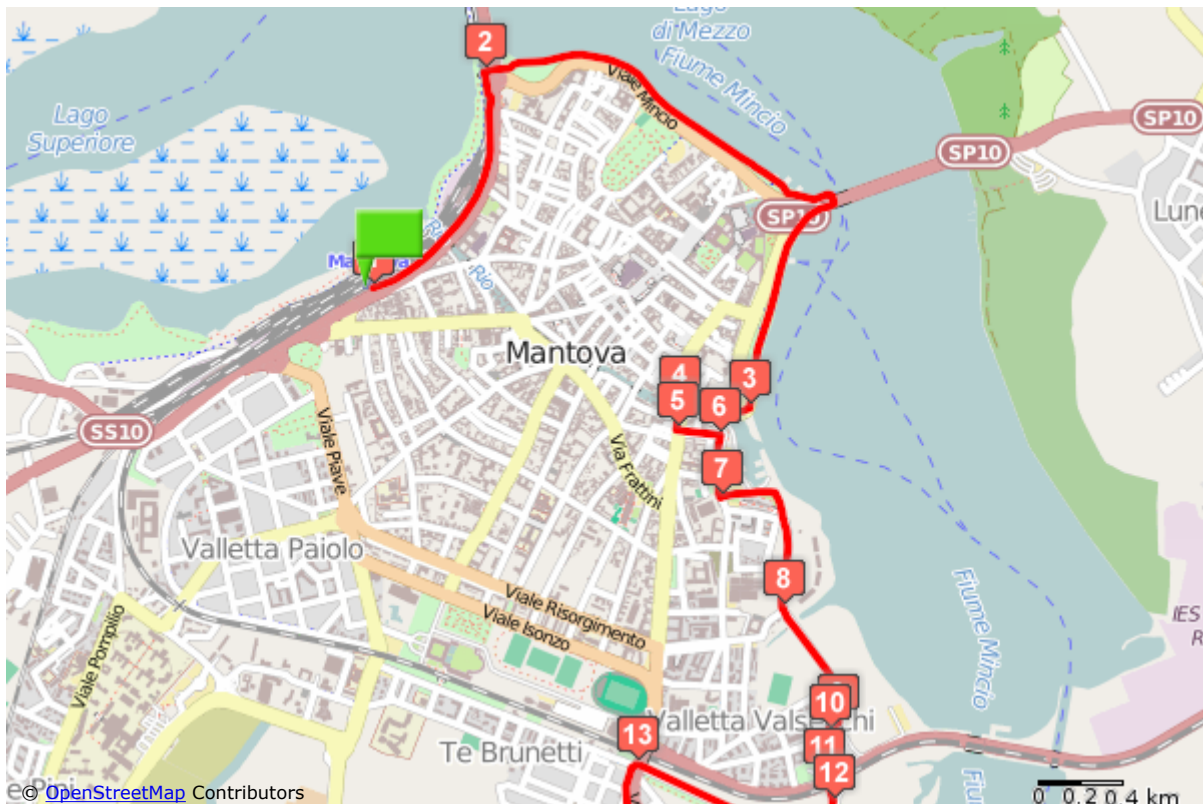
Rif.	km parziali	km totali	Descrizione
	0.0	0.0	con la stazione alle spalle prendiamo a sinistra il marciapiede che diventa subito dopo una ciclabile
	0.9	0.9	superiamo il sottopassaggio stradale e proseguiamo seguendo la ciclabile che costeggia il Lago di Mezzo

Rif.	km parziali	km totali	Descrizione
	2.2	3.1	costeggiamo il Lago di Mezzo e, passato un sottopassaggio, il Lago Inferiore; arrivati alla conca di seguiamo a destra la ciclabile
	0.2	3.3	finisce la ciclabile rimaniamo sul marciapiede per svoltare a sinistra in via Pomponazzo
	0.1	3.4	svoltiamo alla prima a sinistra via Cardone
	0.2	3.5	saliamo sull'argine e svoltiamo a destra
	0.2	3.8	dopo il parcheggio svoltiamo a sinistra sullo sterrato
	0.6	4.3	al bivio teniamo la sinistra seguendo il vicolo Maestro
	0.4	4.8	imbocchiamo il senso unico a destra per un brevissimo tratto
	0.0	4.8	e subito dopo entriamo a sinistra in un parco pubblico
	0.2	5.0	attraversiamo i giardini e imbocchiamo il sottopasso
	0.1	5.1	all'incrocio dopo il sottopasso svoltiamo a destra
	0.8	5.9	all'incrocio semaforizzato imbocchiamo la ciclabile di via Parma in direzione opposta al passaggio a livello
	0.4	6.3	imbocchiamo il sottopasso a sinistra
	2.0	8.3	alla rotonda teniamo la sinistra
	0.2	8.4	subito dopo, al termine della ciclabile, attraversiamo la SS 413 ed imbocchiamo a destra via Martiri della Libertà
	0.2	8.7	all'incrocio proseguiamo dritto in via Martiri della Libertà
	0.1	8.8	proseguiamo dritto passando accanto ad un parco pubblico
	0.1	8.9	all'incrocio svoltiamo a sinistra verso il presidio sanitario di Virgilio
	0.6	9.6	in corrispondenza del campo sportivo imbocchiamo la pista ciclabile
	0.1	9.7	all'incrocio proseguiamo dritto sulla ciclabile sul lato opposto della carreggiata in via F.lli Cervi
	0.2	9.8	seguiamo a sinistra la ciclabile di via Falcone
	0.3	10.1	in corrispondenza di un parcheggio imbocchiamo la ciclabile di destra
	0.1	10.2	seguiamo a destra la ciclabile che corre in fregio alla SS 413
	1.6	11.8	a Pietole attraversiamo la statale e imbocchiamo a sinistra via Parma

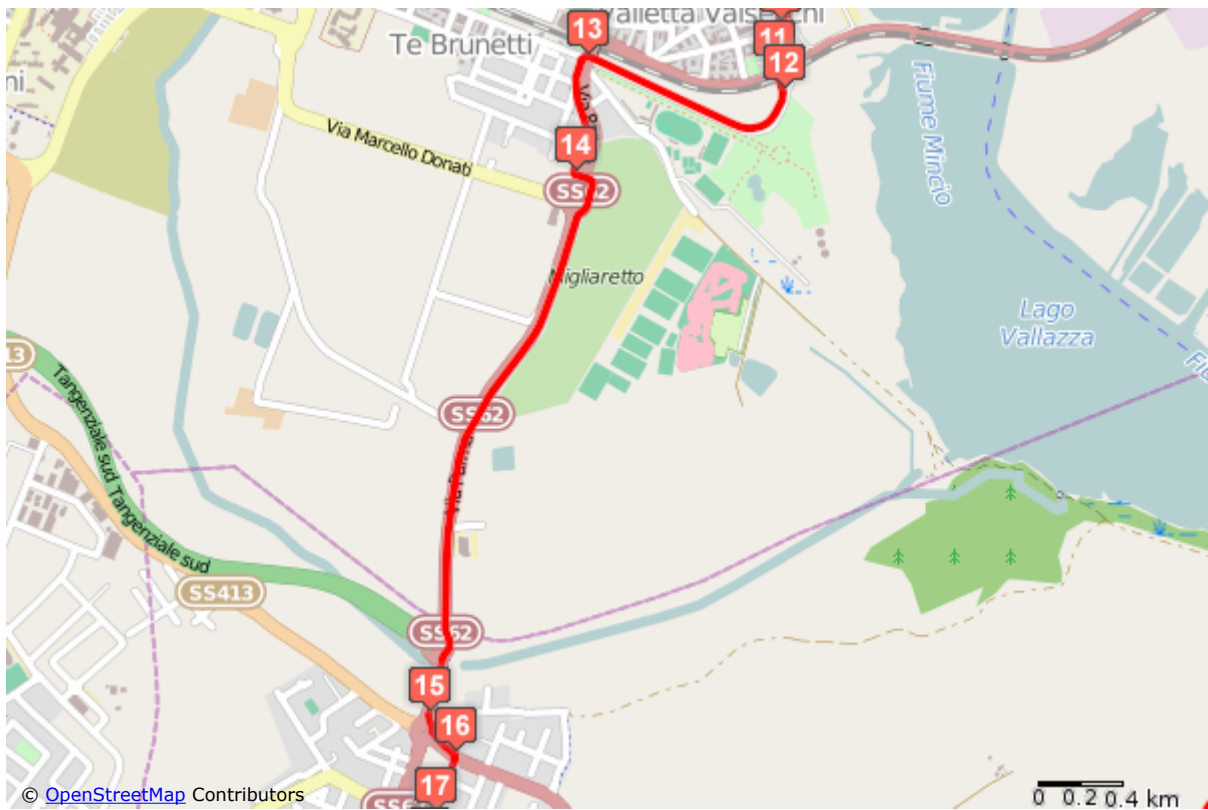
Rif.	km parziali	km totali	Descrizione
	1.6	13.4	a Pietole Vecchia svoltiamo a destra in via Argine Fossetta, imboccando la strada senza uscita si arriva in breve alla Riserva Naturale della Vallazza e all'attracco fluviale di Pietole
	0.7	14.1	proseguiamo dritto sulla ciclabile
	2.1	16.2	all'ingresso del Parco Archeologico proseguiamo dritto sulla ciclabile e, superata la torre di osservazione, teniamo la sinistra sulla ciclabile
	1.8	18.0	passiamo sotto il ponte dell'autostrada e proseguiamo dritto
	0.7	18.7	in corrispondenza di una passerella teniamo la sinistra sulla ciclabile
	1.1	19.8	a San Vito attraversiamo la strada asfaltata e proseguiamo sempre dritto sulla ciclabile che costeggia il canale Gherardo
	0.3	20.1	attraversiamo un'altra strada asfaltata e proseguiamo sempre dritto sulla ciclabile
	0.4	20.6	dopo la passerella teniamo la sinistra
	0.1	20.7	attraversiamo la strada asfaltata e proseguiamo sulla ciclabile che costeggia il canale
	0.7	21.3	al termine della ciclabile teniamo la sinistra attraversando il canale e proseguiamo dritto ignorando le indicazioni dell'itinerario Eurovelo 7
	1.1	22.4	ignoriamo sulla destra via Canova e proseguiamo dritto
	2.2	24.6	proseguiamo sull'argine asfaltato del Mincio in direzione sud
	1.7	26.3	attraversiamo la strada provinciale e proseguiamo dritto fino al ponte di Governolo
	0.8	27.1	l'argine si avvicina al corso del fiume, attraversiamo il ponte di Governolo
	0.3	27.4	fine



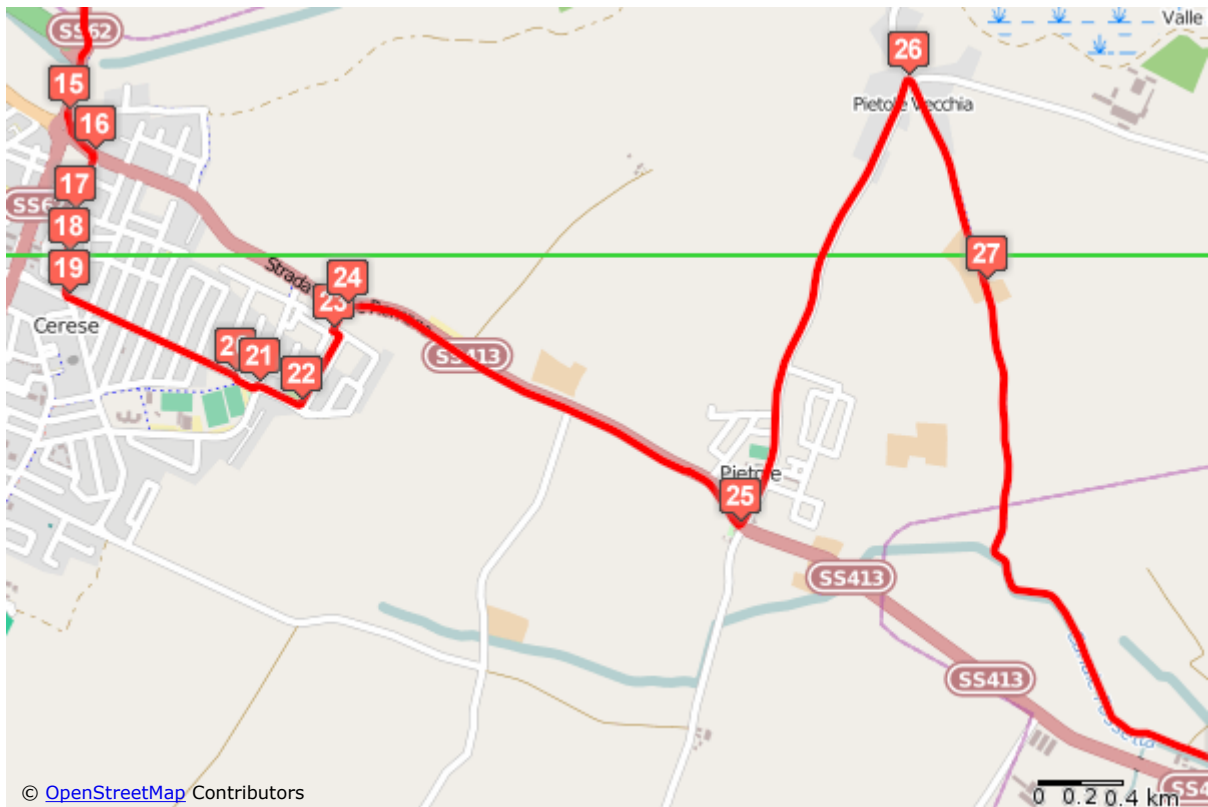
Mappa d'insieme



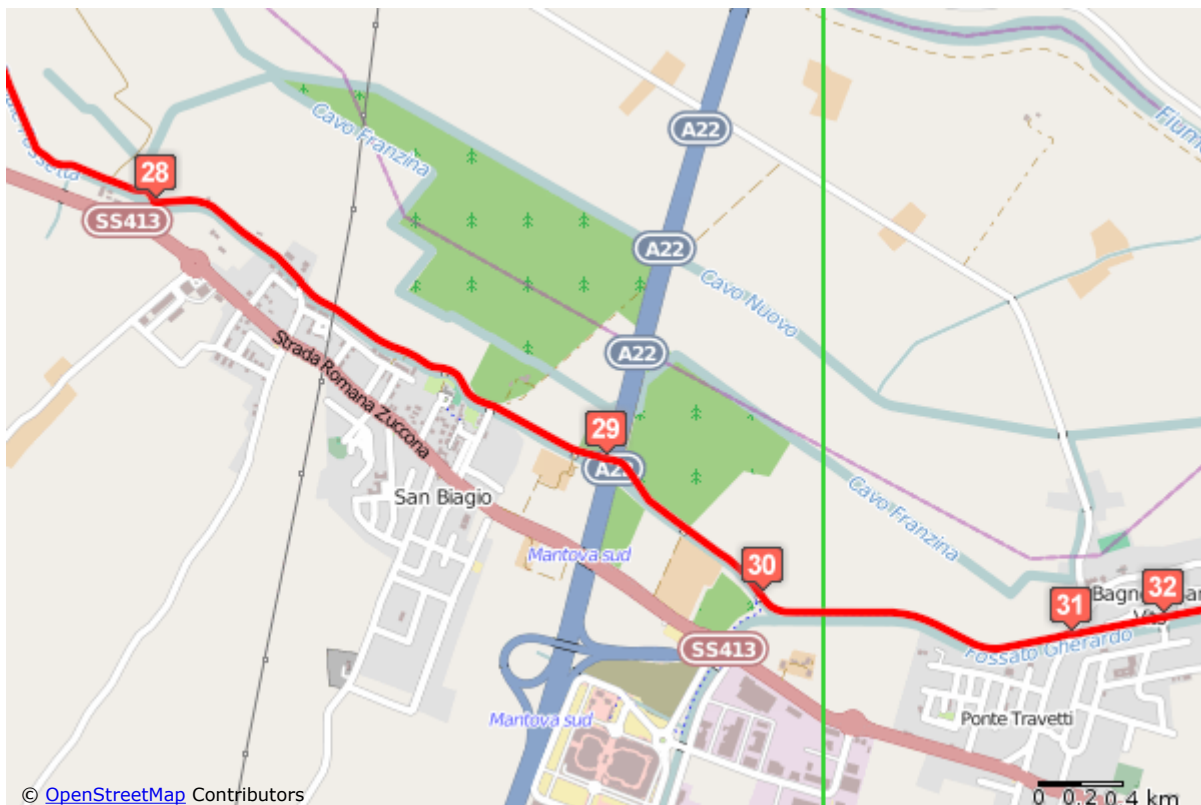
Mappa di dettaglio n° 1



Mappa di dettaglio n° 2



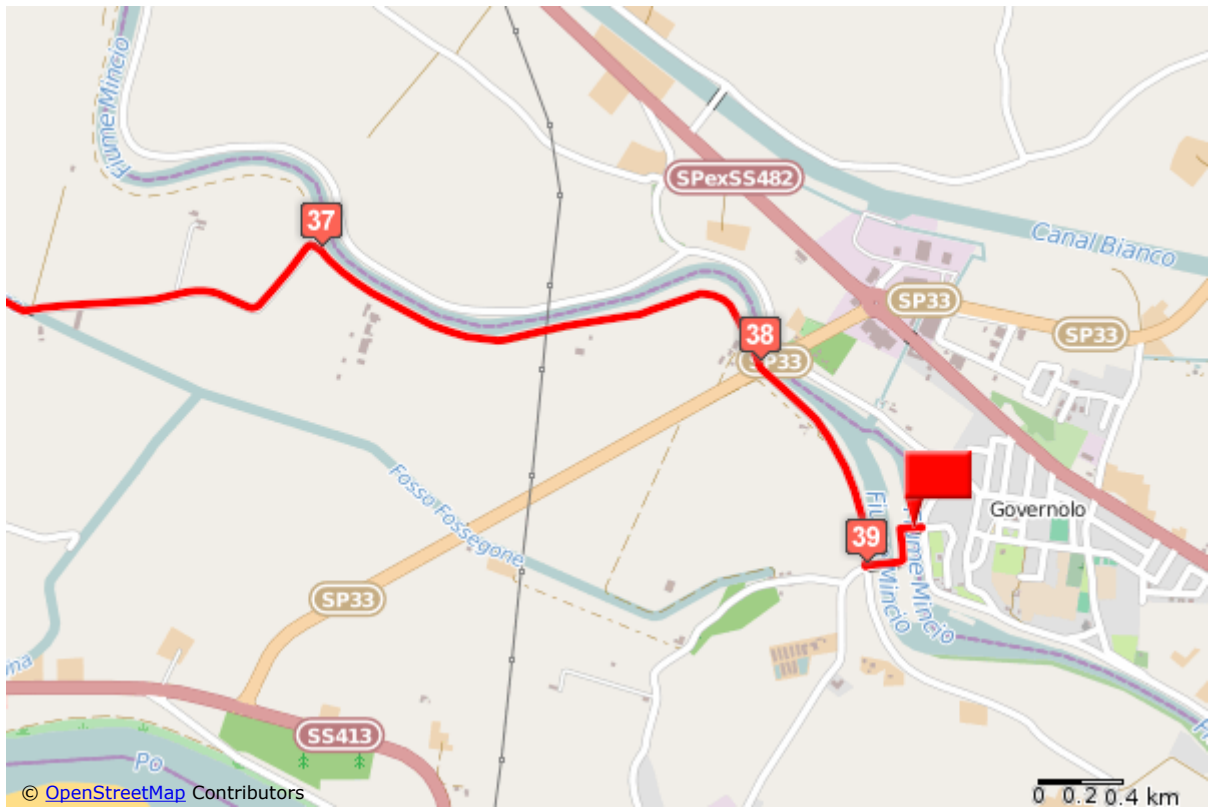
Mappa di dettaglio n° 3



Mappa di dettaglio n° 4



Mappa di dettaglio n° 5



Mappa di dettaglio n° 6