

GP03 - Tra Oglio e Mincio

Partenza Marcaria, stazione ferroviaria

Arrivo Castellucchio, stazione ferroviaria

Lunghezza totale 18.8 km

Categoria In bici

Tipo di bicicletta consigliato Strada

Tempo di percorrenza in bici 00:56 (hh:min)

Dislivello in salita 9 m

Dislivello in discesa 9 m

Quota massima 30 m

Difficoltà in bicicletta Facile

Pavimentato 100 %

Ciclabilità 100 %

Su percorso protetto 11 %

Segnaletica presente come "Percorso Oglio Sud"

Periodo consigliato Evitare i mesi più caldi dell'anno

Come arrivare Linea FS Milano–Cremona–Mantova, fermata Marcaria

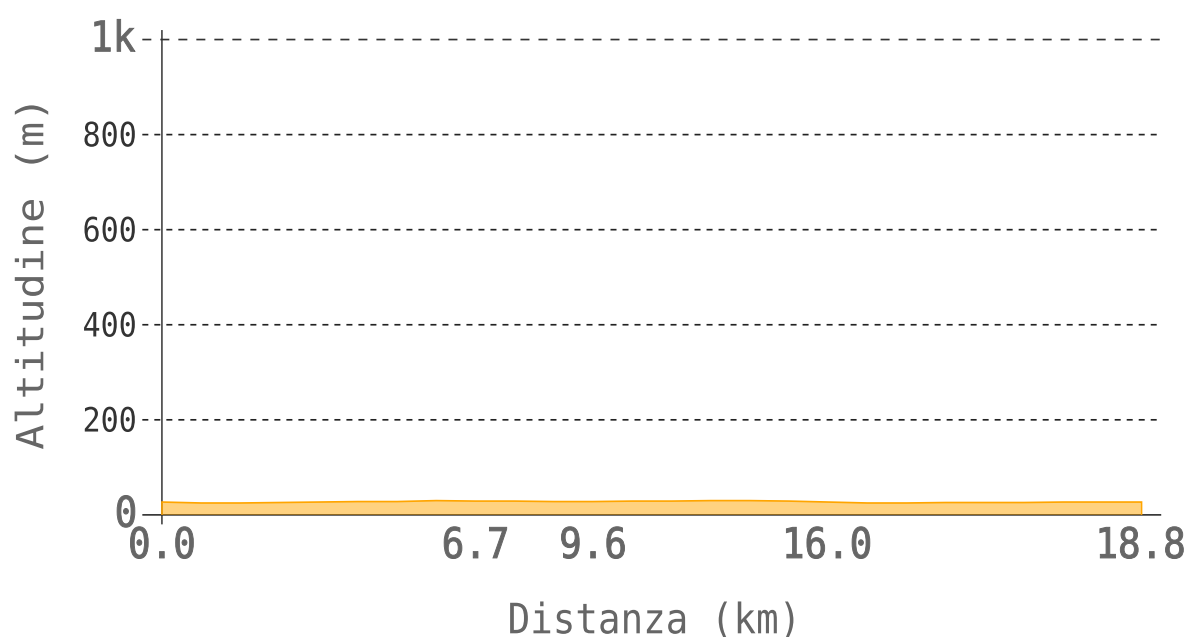
Come ritornare Linea FS Milano–Cremona–Mantova, fermata Castellucchio

Descrizione




Itinerario di collegamento tra le zone del fiume Oglio e la ciclabile Destra Mincio all'altezza di Grazie. La descrizione dell'itinerario porta alla stazione di Castellucchio, per collegarsi alla ciclabile Destra Mincio imboccare via Pilone in corrispondenza dell'inizio della ciclabile che entra a Castellucchio.

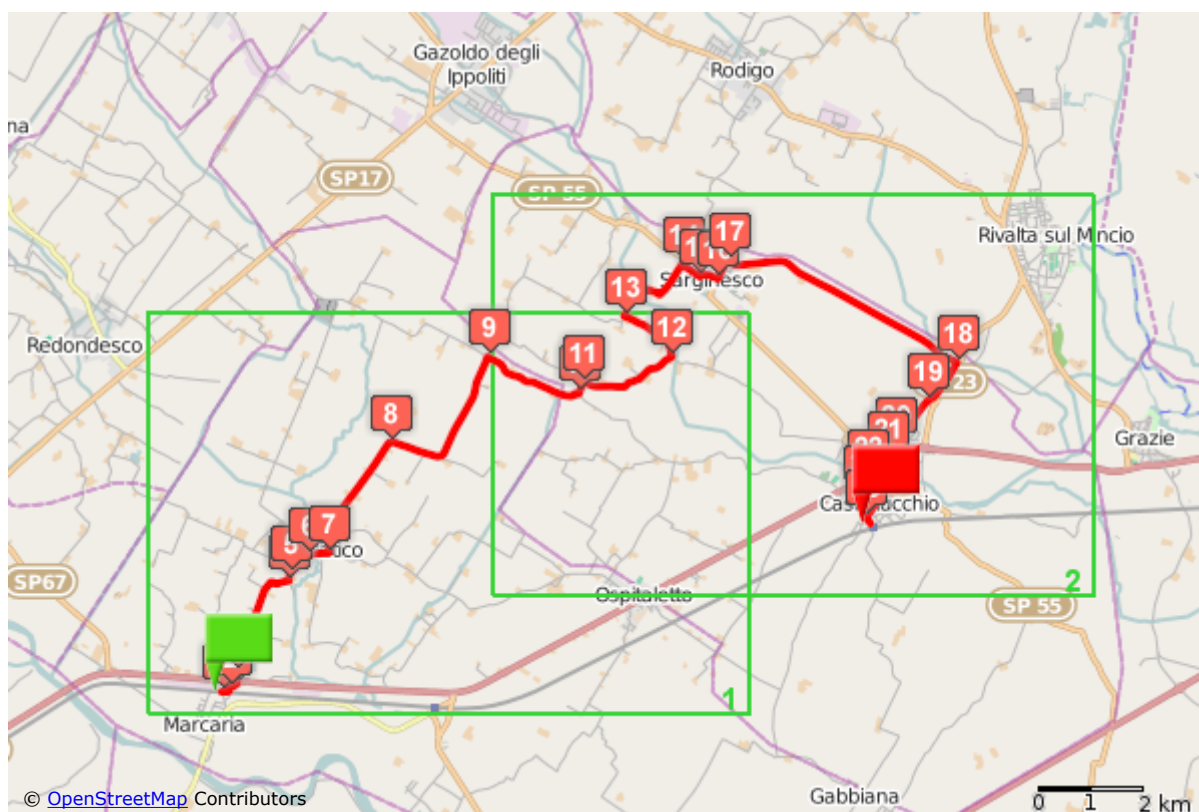
Itinerario realizzato nel 2012 per conto di: [Regione Lombardia - Commercio, Turismo e Servizi](#)

Profilo altimetrico

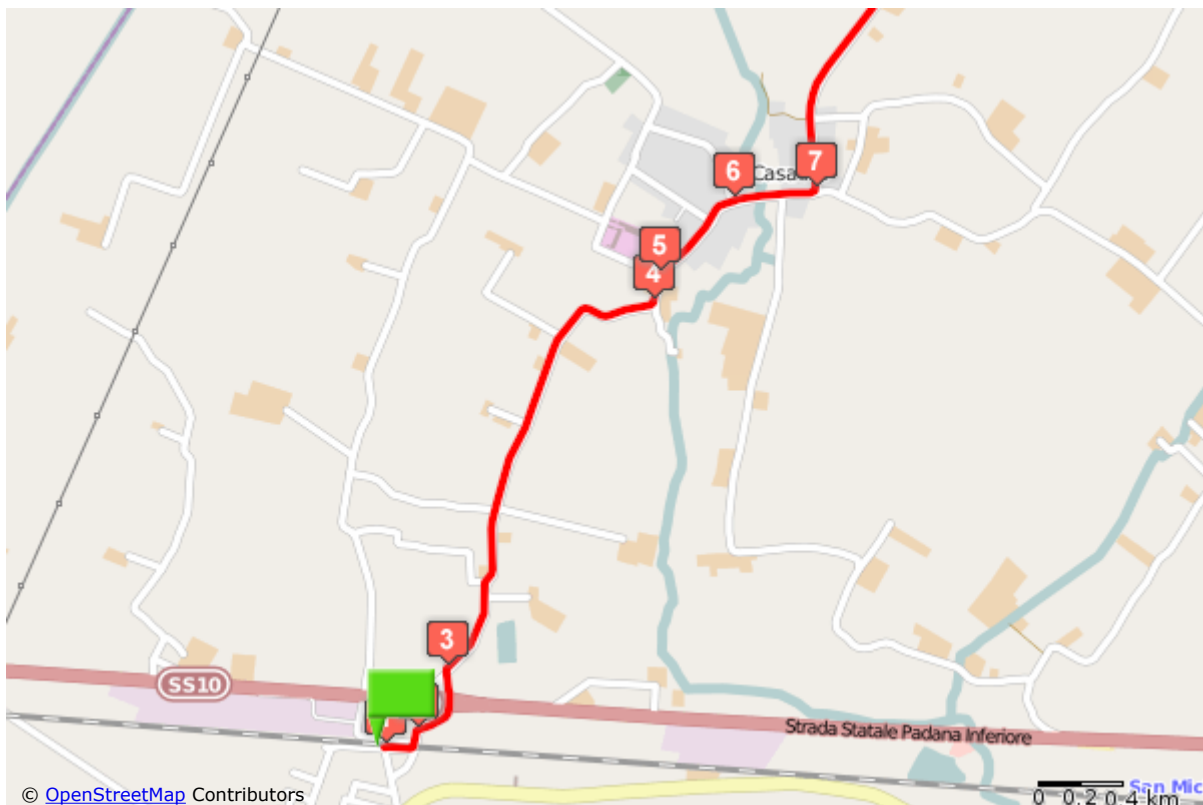


Rif.	km parziali	km totali	Descrizione
	0.0	0.0	proseguiamo verso il vicino passaggio a livello
	0.2	0.2	subito dopo il passaggio a livello svoltiamo a destra e imbocchiamo il sottopasso ciclopedonale
	0.3	0.4	al termine del sottopasso ciclabile allo stop svoltiamo a destra
	1.6	2.0	appena entrati a Casatico al bivio a Y teniamo la sinistra
	0.1	2.1	al bivio proseguiamo in via Tartaro verso nord
	0.4	2.5	a Casatico proseguiamo dritto per Ospitaletto
	0.3	2.7	ignoriamo un primo bivio sulla destra e svoltiamo a sinistra subito dopo in via CF.lli Cervo per Cimbrìolo
	1.8	4.5	teniamo la destra lungo la strada principale
	2.2	6.7	a Cimbrìolo allo stop svoltiamo a destra
	1.4	8.1	svoltiamo a sinistra per Sarginesco
	0.2	8.3	subito dopo teniamo la destra per Sarginesco
	1.4	9.6	al bivio svoltiamo a sinistra per Sarginesco
	0.9	10.5	a Gaffuro allo stop svoltiamo a destra per Sarginesco
	1.2	11.7	allo stop svoltiamo a destra entrando a Sarginesco
	0.3	12.0	in paese svoltiamo a sinistra
	0.3	12.3	allo stop svoltiamo a sinistra per Rodigo
	0.3	12.5	allo stop successivo svoltiamo a destra per Mantova
	3.5	16.0	all'incrocio imbocchiamo la pista ciclopedonale per Castellucchio
	0.7	16.7	al termine della ciclabile protetta proseguiamo sulla corsia ciclabile
	0.7	17.4	superiamo il ponte e proseguiamo sulla ciclabile che entra a Castellucchio tenendo la destra
	0.2	17.6	quando la ciclabile piega a destra proseguiamo dritto verso il centro del paese e la stazione
	0.4	18.0	davanti alla chiesa parrocchiale svoltiamo a sinistra per Gabbiana e la stazione
	0.2	18.3	all'incrocio vicino alla Torre Civica svoltiamo a sinistra per Gabbiana in via Matteotti

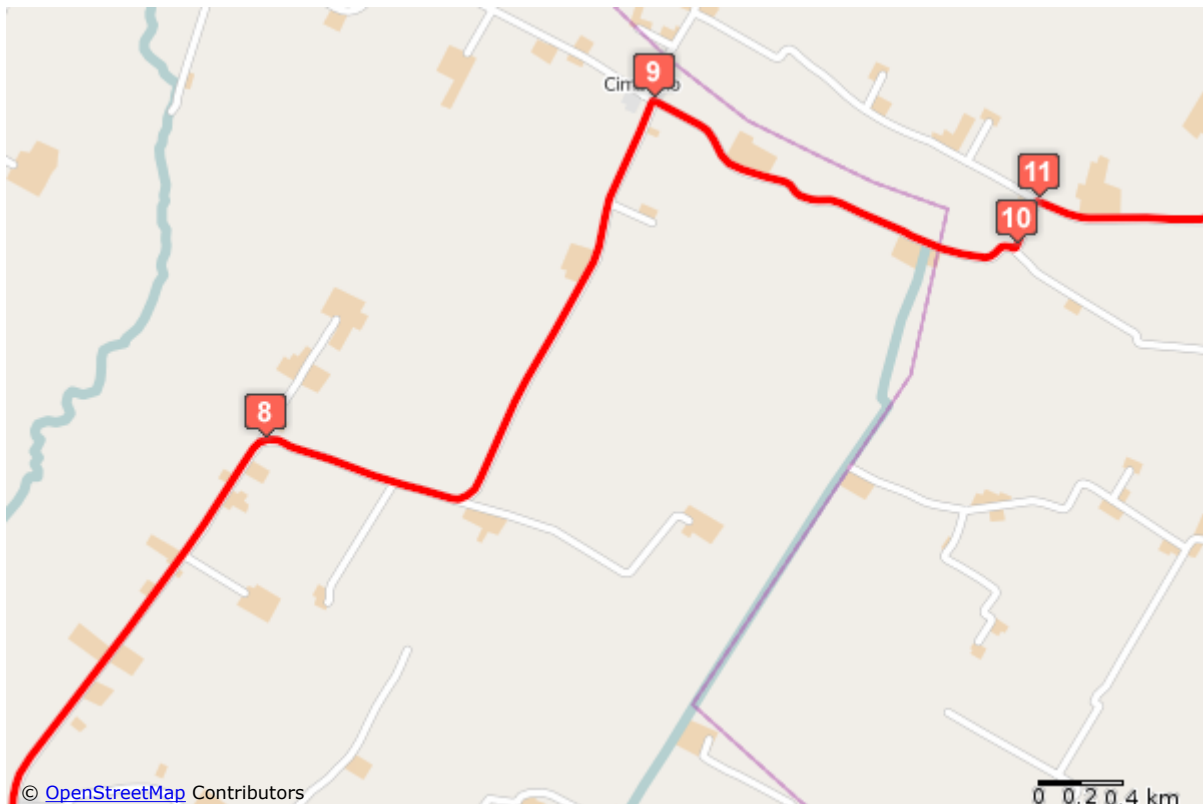
Rif.	km parziali	km totali	Descrizione
	0.2	18.5	all'incrocio successivo svoltiamo a destra sempre per Gabbiana e la stazione in via della Repubblica
	0.2	18.7	all'incrocio imbocchiamo la ciclabile verso la vicina stazione ferroviaria
	0.1	18.8	fine



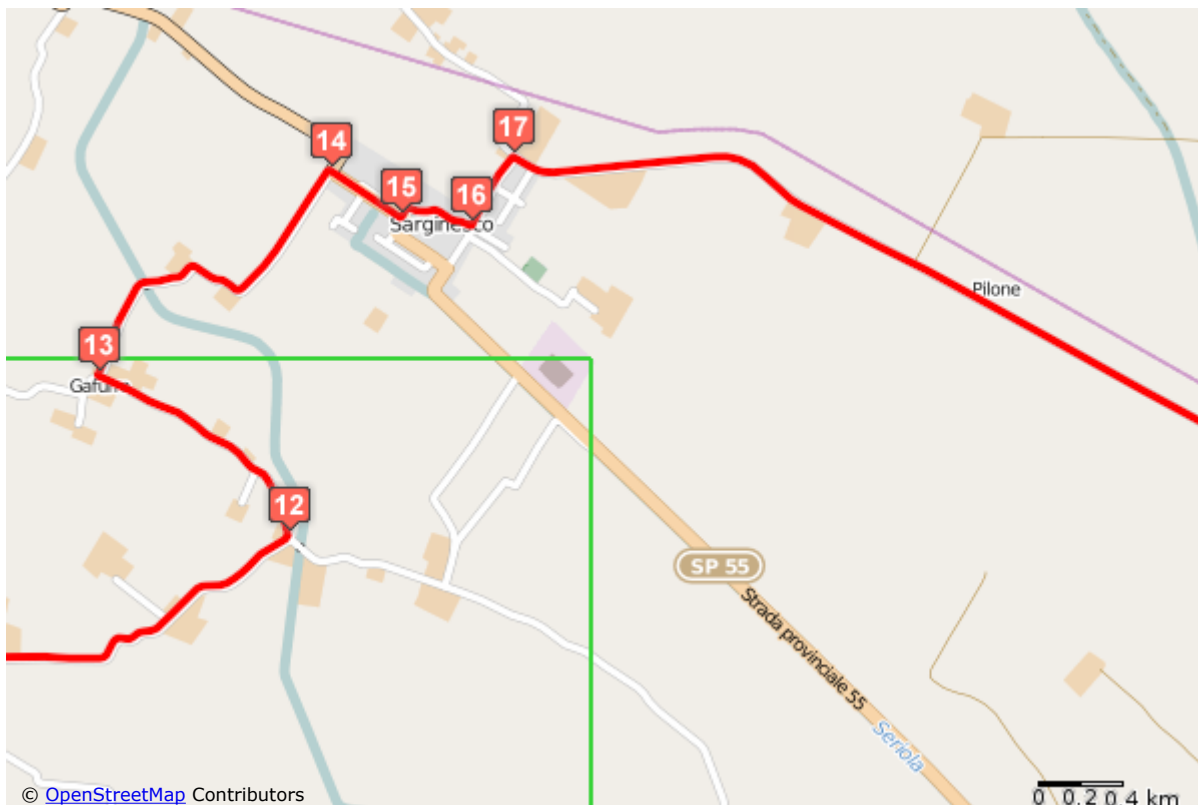
Mappa d'insieme



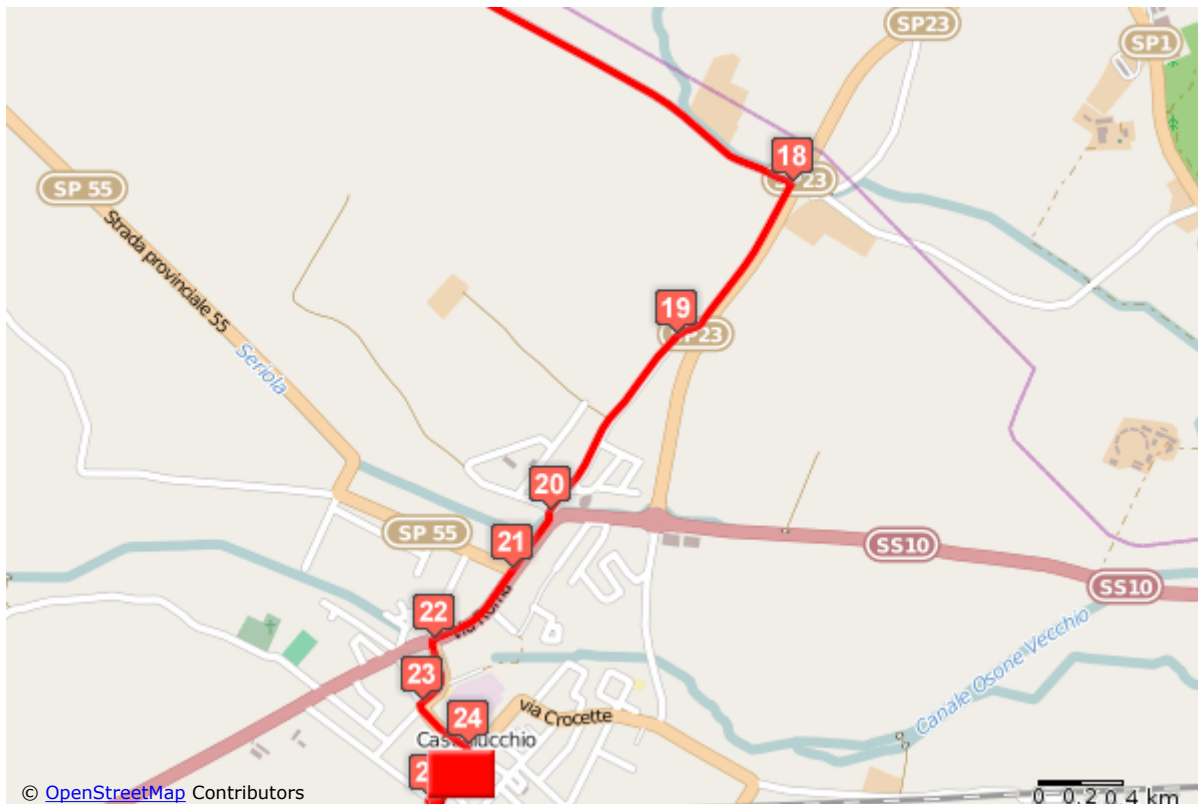
Mappa di dettaglio n° 1



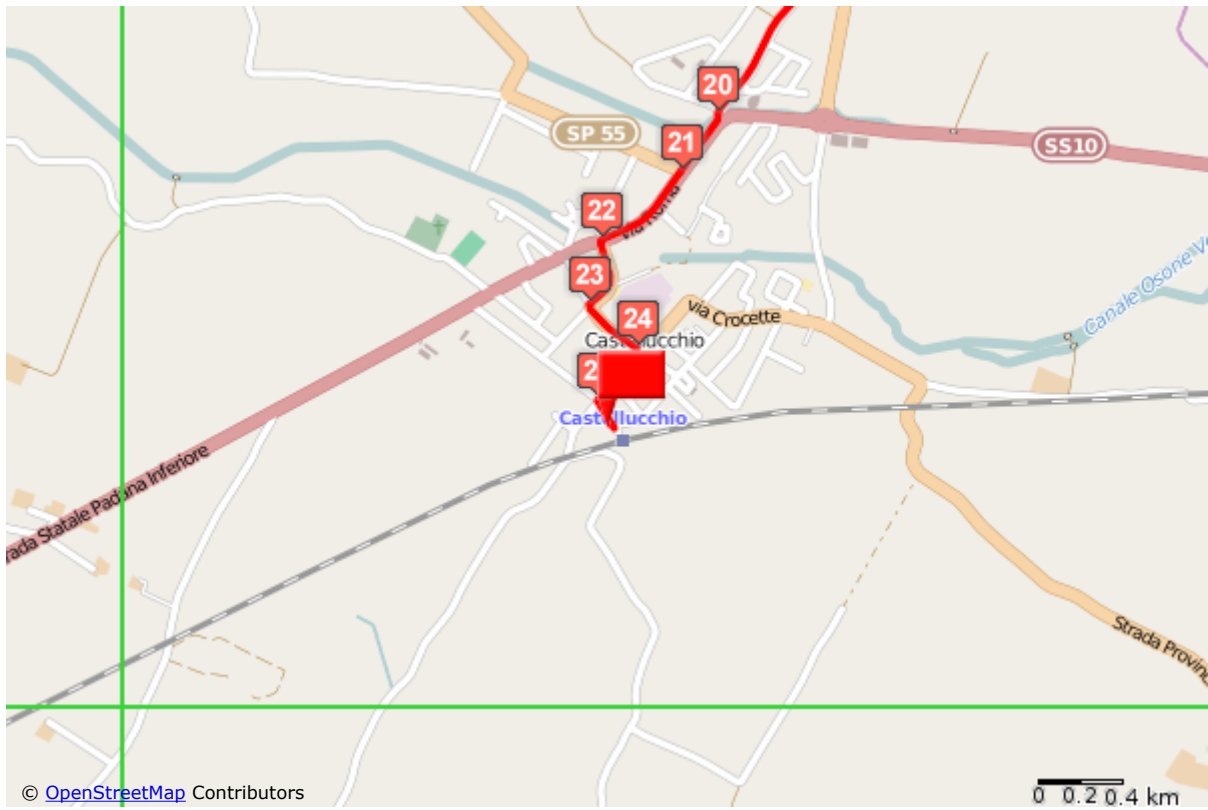
Mappa di dettaglio n° 2



Mappa di dettaglio n° 3



Mappa di dettaglio n° 4



Mappa di dettaglio n° 5