

MI01 - Il Mincio dal Garda a Mantova

Partenza Peschiera del Garda, stazione ferroviaria

Arrivo Mantova, stazione ferroviaria

Lunghezza totale 44.4 km

Categoria In bici

Tipo di bicicletta consigliato Strada

Tempo di percorrenza in bici 02:14 (hh:min)

Dislivello in salita 32 m

Dislivello in discesa 85 m

Quota massima 79 m

Difficoltà in bicicletta Facile

Pavimentato 98 %

Strade sterrate e carrareccie 2 %

Ciclabilità 100 %

Su percorso protetto 93 %

Segnaletica Ciclovía Mantova-Peschiera, Eurovelo 7

Periodo consigliato Tutto l'anno

Come arrivare Linea Trenitalia Milano-Verona fermata Peschiera s/Garda

Come ritornare Linee Trenitalia su Mantova

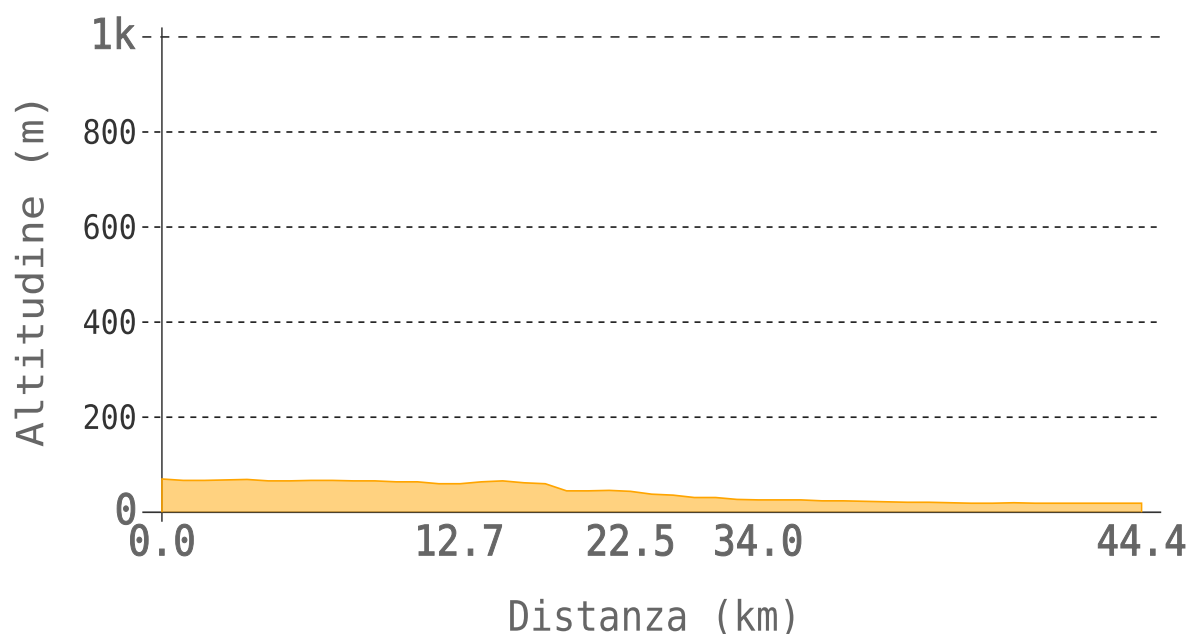
Descrizione

L'itinerario si snoda prevalentemente su sede propria all'interno del Parco Regionale del Mincio. Al di fuori dei centri abitati non è possibile rifornirsi di acqua.

Da non perdere: il castello di Peschiera, il borgo medievale di Borghetto, la rocca scaligera di Mozambano e le meraviglie artistiche di Mantova.

Itinerario realizzato nel 2007 per conto di: [Regione Lombardia - Promozione Attività Turistica](#)

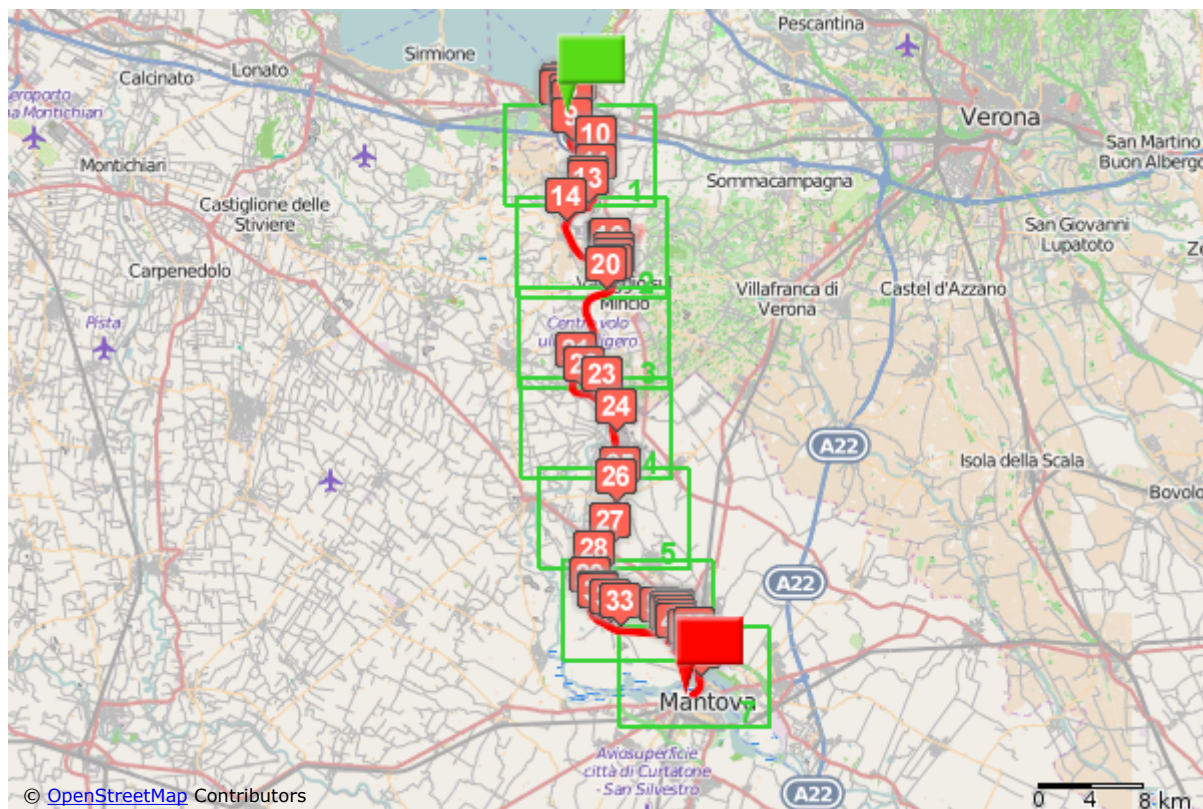
Profilo altimetrico



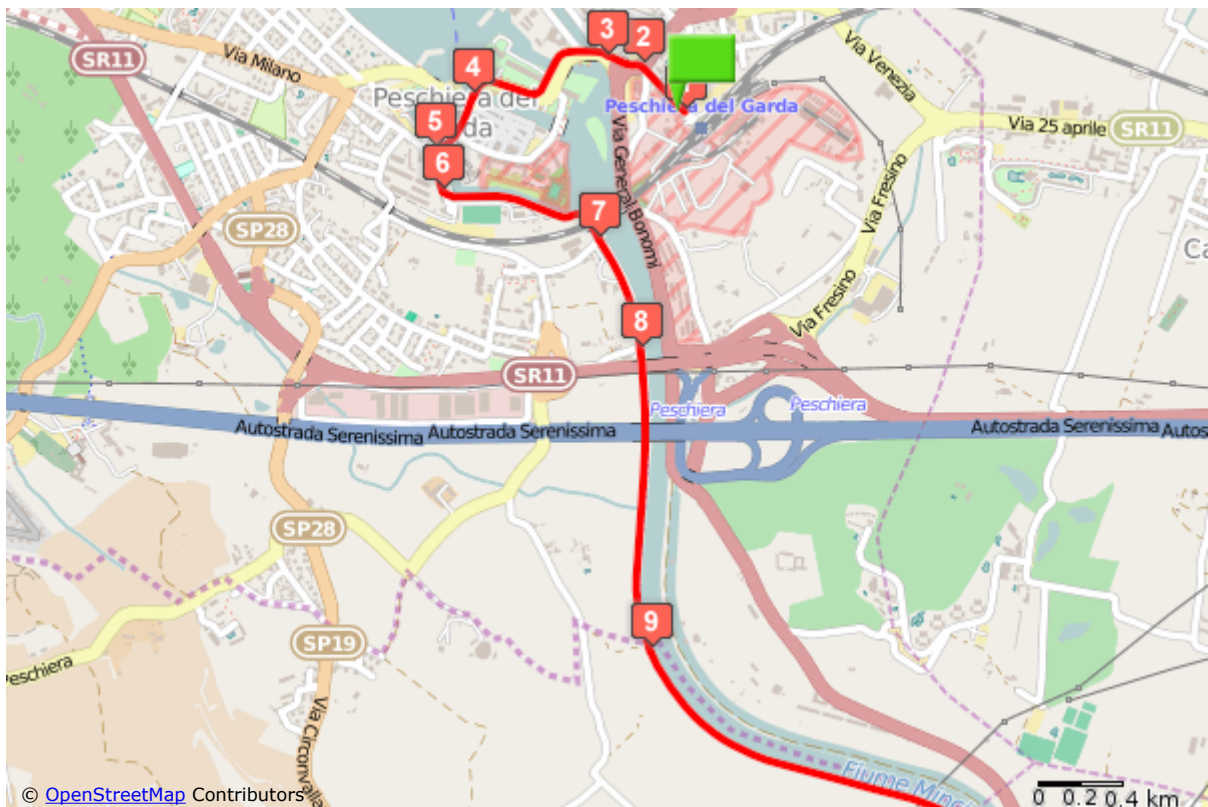
Rif.	km parziali	km totali	Descrizione
	0.0	0.0	Dalla stazione di Peschiera del Garda imbocchiamo il viale dritto davanti a noi
	0.2	0.2	allo stop svoltiamo a sinistra per tutte le direzioni
	0.1	0.3	alla rotonda proseguiamo dritto per il centro e subito dopo a sinistra sempre per il centro storico, quindi attraversiamo il ponte ed entriamo nella cittadella
	0.6	0.9	seguiamo la strada principale e attraversiamo un secondo ponte proseguendo dritto per il centro pedonale
	0.2	1.1	usciamo dalla città fortificata e dopo il ponte svoltiamo a sinistra costeggiando le mura
	0.1	1.3	dopo una breve salita imbocchiamo a sinistra la ciclabile del Mincio che costeggia le fortificazioni
	0.6	1.9	passiamo sotto la ferrovia e proseguiamo dritto sulla strada asfaltata aperta al traffico
	0.4	2.2	poco oltre inizia la ciclabile
	1.0	3.3	proseguiamo sempre sulla ciclabile verso Mantova
	1.6	4.9	il fiume in questo lungo tratto è contornato da filari di alberi maestosi, al bivio proseguiamo dritto
	1.6	6.4	al bivio proseguiamo dritto e costeggiamo una centrale
	0.8	7.3	attraversiamo la diga seguendo le indicazioni della ciclabile per Mantova e dopo di essa teniamo la destra
	0.4	7.6	al bivio teniamo la destra sulla ciclabile asfaltata
	1.6	9.2	sull'altra riva vediamo Mozambano, allo stop all'incrocio proseguiamo dritto
	3.5	12.7	percorriamo un tratto con belle viste sulle colline moreniche, al bivio teniamo la sinistra sulla ciclabile asfaltata allontanandoci dal fiume
	0.1	12.8	poco prima della strada trafficata svoltiamo a destra proseguendo sulla ciclabile
	0.8	13.6	all'incrocio proseguiamo dritto sulla ciclabile entrando in un tratto boscoso
	0.3	14.0	percorriamo un corto tratto sterrato
	0.3	14.2	all'incrocio tra Valeggio sul Mincio e Borghetto proseguiamo dritto
	0.3	14.5	imbocchiamo a destra la ciclabile in discesa
	5.6	20.2	in corrispondenza della passerella che porta all'area sosta attrezzata per ciclisti (con bar) proseguiamo sulla ciclovia del Mincio verso Mantova
	1.2	21.4	nei pressi di Pozzolo proseguiamo sulla ciclabile che costeggia lo scaricatore Pozzolo-Maglio in direzione di Mantova

Rif.	km parziali	km totali	Descrizione
	1.1	22.5	abbandoniamo il corso del Mincio e proseguiamo lungo lo scaricatore Pozzolo-Maglio, al bivio e al ponte successivo continuiamo a costeggiare il fiume
	2.0	24.5	allo stop proseguiamo dritto attraversando la strada
	3.3	27.7	a Marengo svoltiamo a destra e subito a sinistra sulla ciclabile
	0.6	28.4	all'incrocio proseguiamo dritto
	2.4	30.8	serviamoci del sottopassaggio per superare la strada statale 236
	1.8	32.6	allo stop all'incrocio proseguiamo dritto
	1.4	34.0	in località Prati Vecchi all'incrocio proseguiamo sulla ciclabile
	0.9	35.0	a Soave all'incrocio svoltiamo a destra sul ponte
	0.1	35.0	proseguiamo lungo la ciclabile in direzione di Mantova
	0.7	35.8	percorriamo il canale diversivo del Mincio e all'incrocio proseguiamo dritto
	0.6	36.4	e proseguiamo dritto anche all'incrocio successivo
	2.2	38.5	al ponte per l'accesso a Bosco Fontana proseguiamo lungo la ciclovia del Mincio verso Peschiera
	0.7	39.2	al bivio teniamo la destra seguendo le indicazioni per la ciclabile
	0.1	39.4	al bivio subito dopo svoltiamo a destra
	0.1	39.5	ci inoltriamo in una zona di coltivi e al bivio successivo svoltiamo a sinistra
	0.2	39.7	dopo il ponticello in legno svoltiamo a sinistra
	0.3	40.0	costeggiamo un canale irriguo e dopo un ponticello svoltiamo a destra
	0.2	40.2	svoltiamo a destra oltrepassando il ponte in legno
	0.3	40.5	all'incrocio in prossimità di una vecchia corte proseguiamo dritto
	0.7	41.2	attraversiamo la strada e proseguiamo dritto sulla ciclabile
	0.3	41.5	prima dell'incrocio svoltiamo a destra sulla ciclabile
	0.8	42.3	giunti alla canottieri Mincio proseguiamo dritto
	0.1	42.4	imbocchiamo via Darsena per il centro città

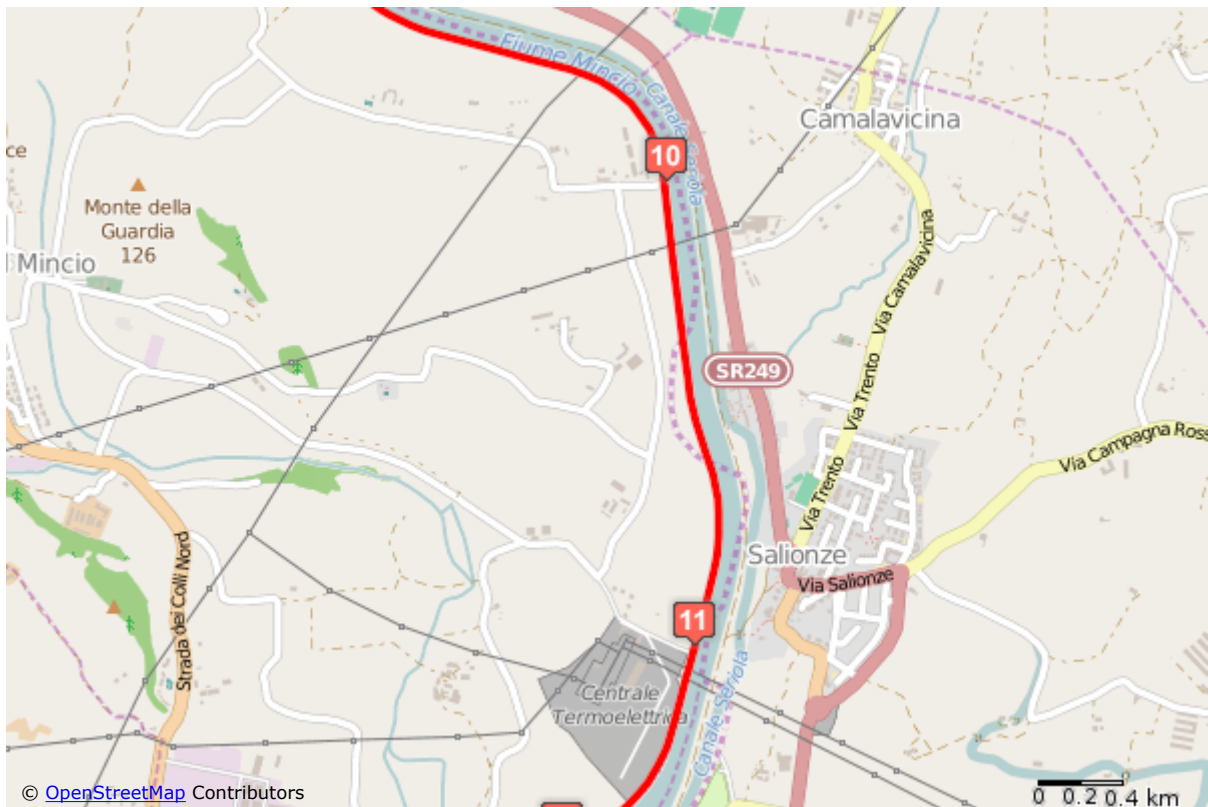
Rif.	km parziali	km totali	Descrizione
46	0.2	42.6	imbrocciamo la ciclabile dritto davanti a noi e costeggiamo il lago Superiore per entrare a Mantova
47	0.9	43.5	saliamo sulla ciclabile tra i due sottopassi per raggiungere la stazione ferroviaria sempre su ciclabile
	0.9	44.4	fine



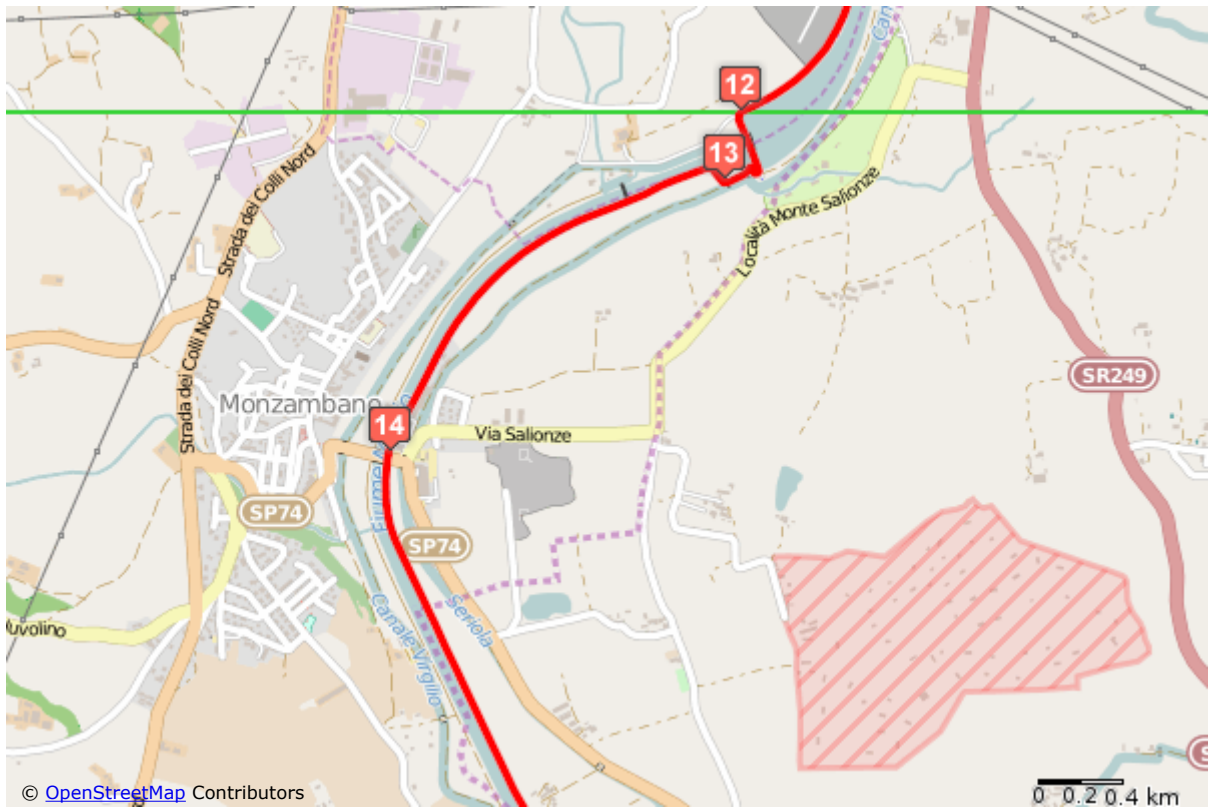
Mappa d'insieme



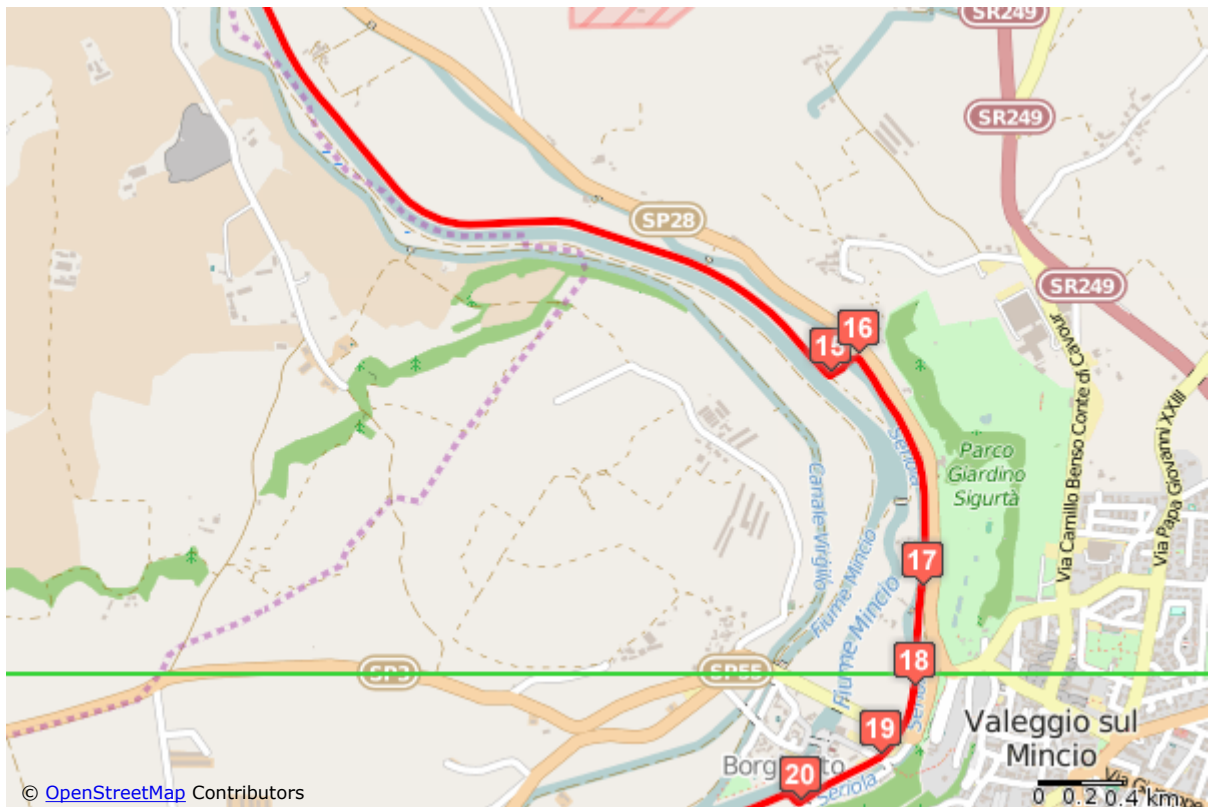
Mappa di dettaglio n° 1



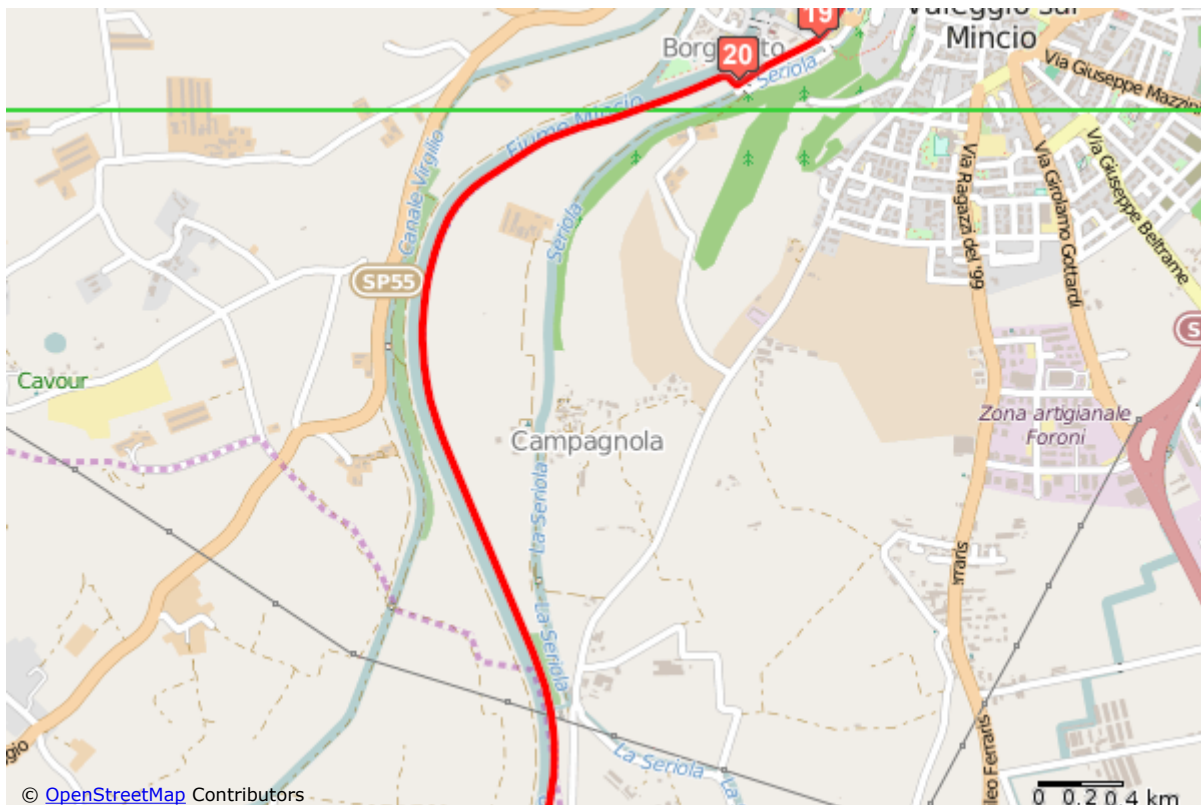
Mappa di dettaglio n° 2



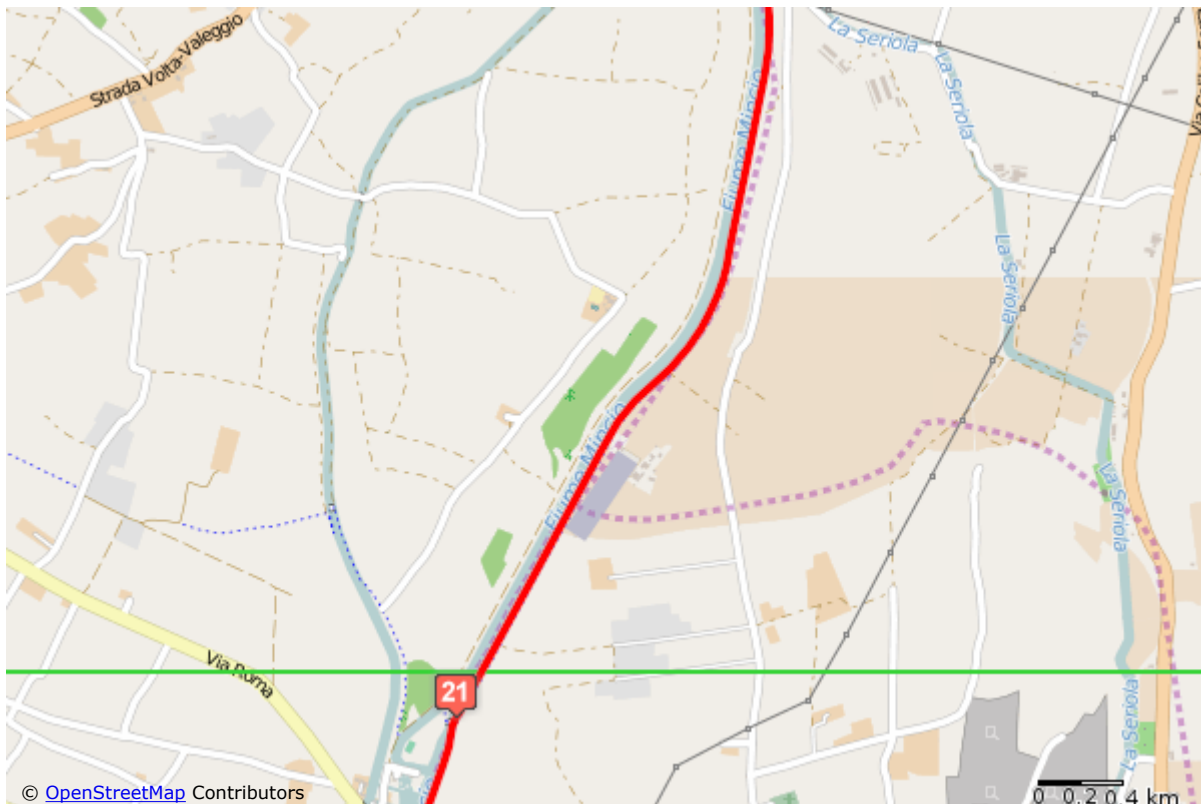
Mappa di dettaglio n° 3



Mappa di dettaglio n° 4



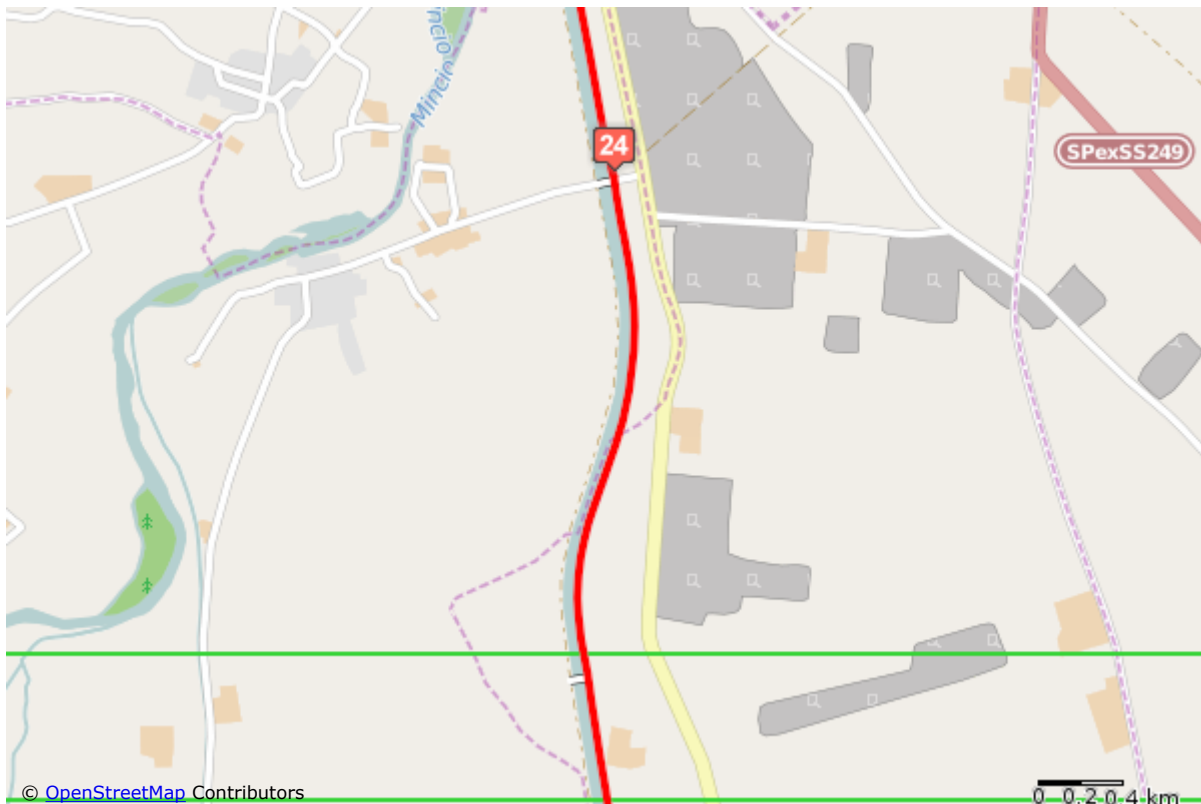
Mappa di dettaglio n° 5



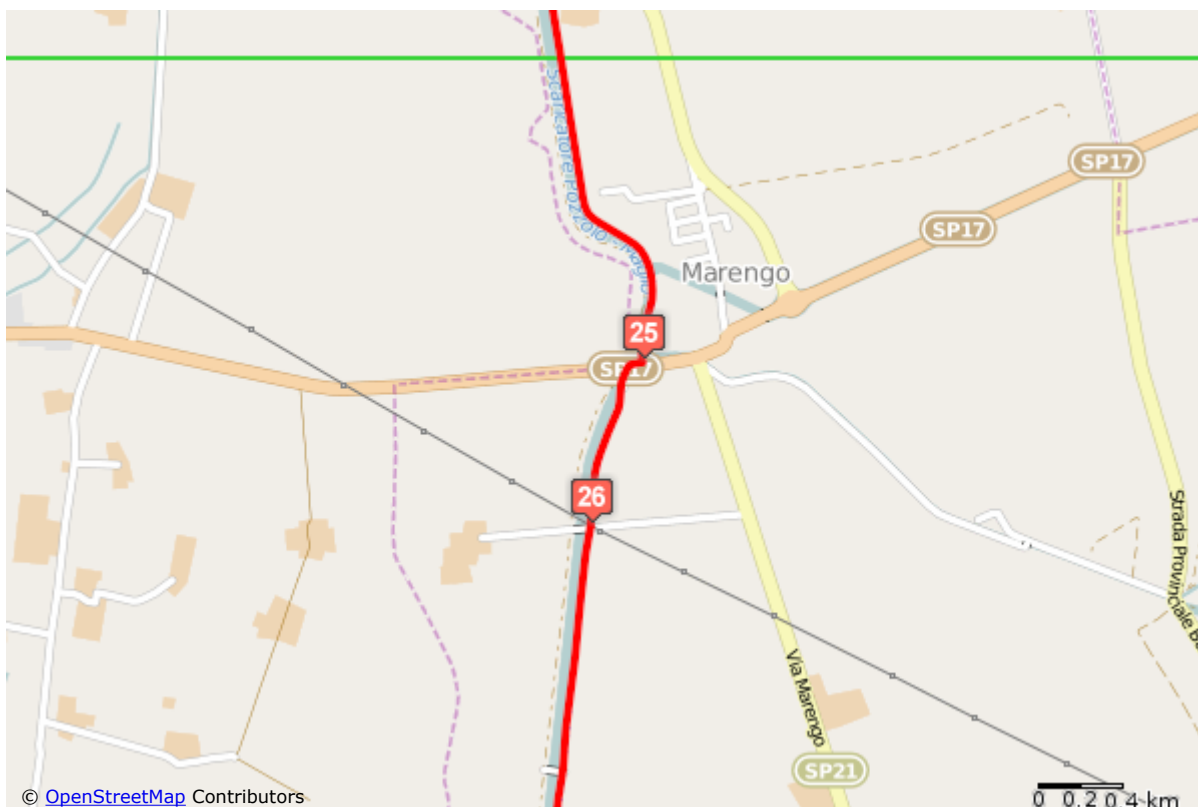
Mappa di dettaglio n° 6



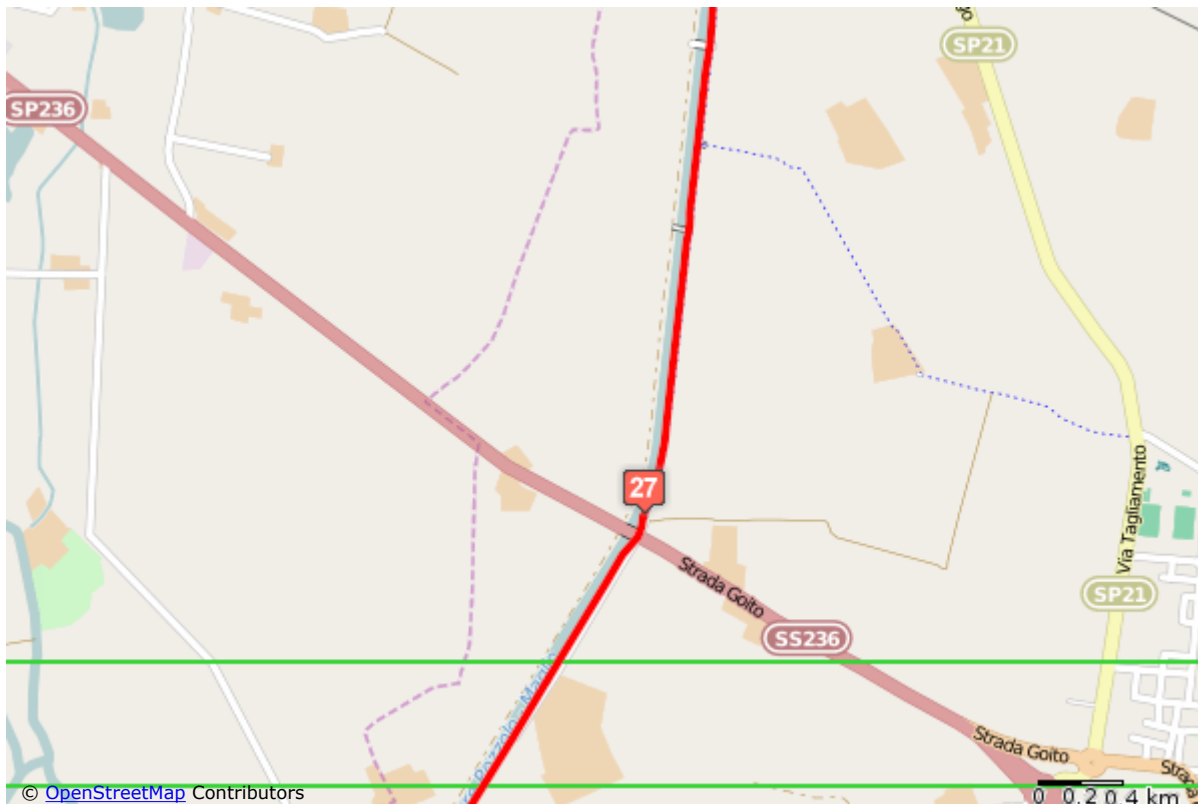
Mappa di dettaglio n° 7



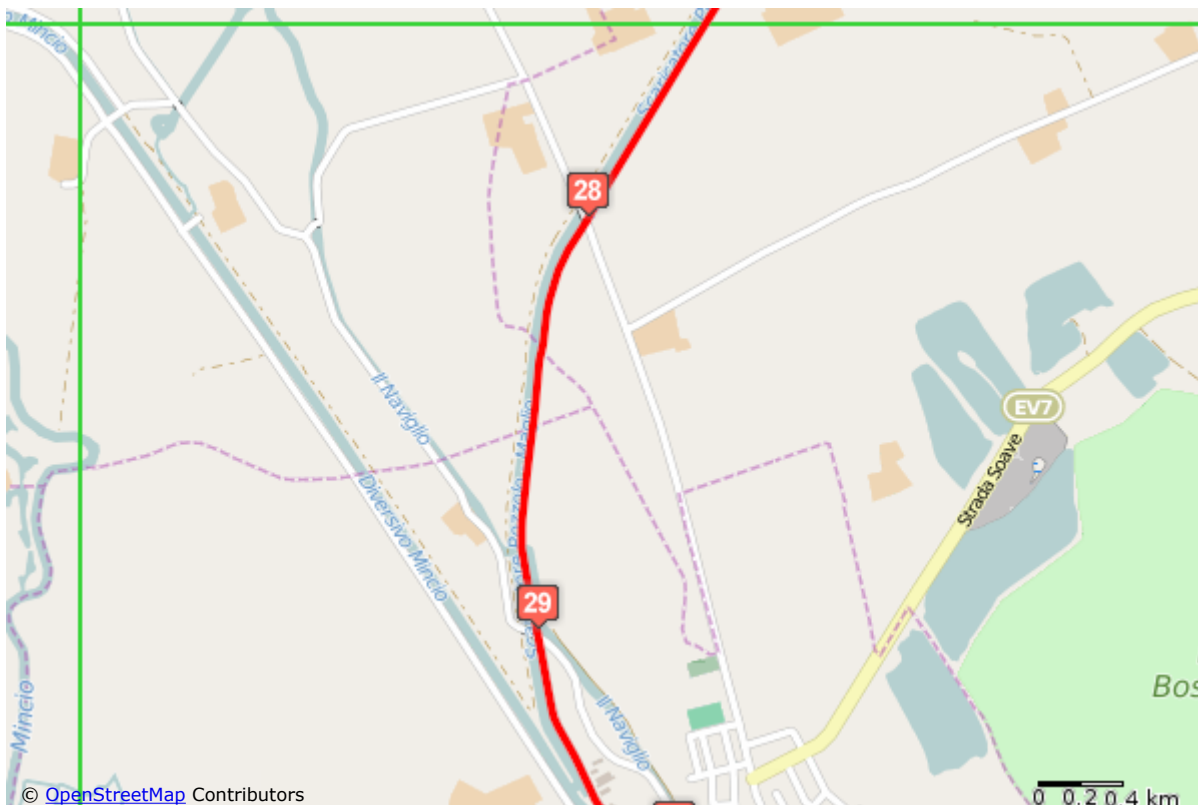
Mappa di dettaglio n° 8



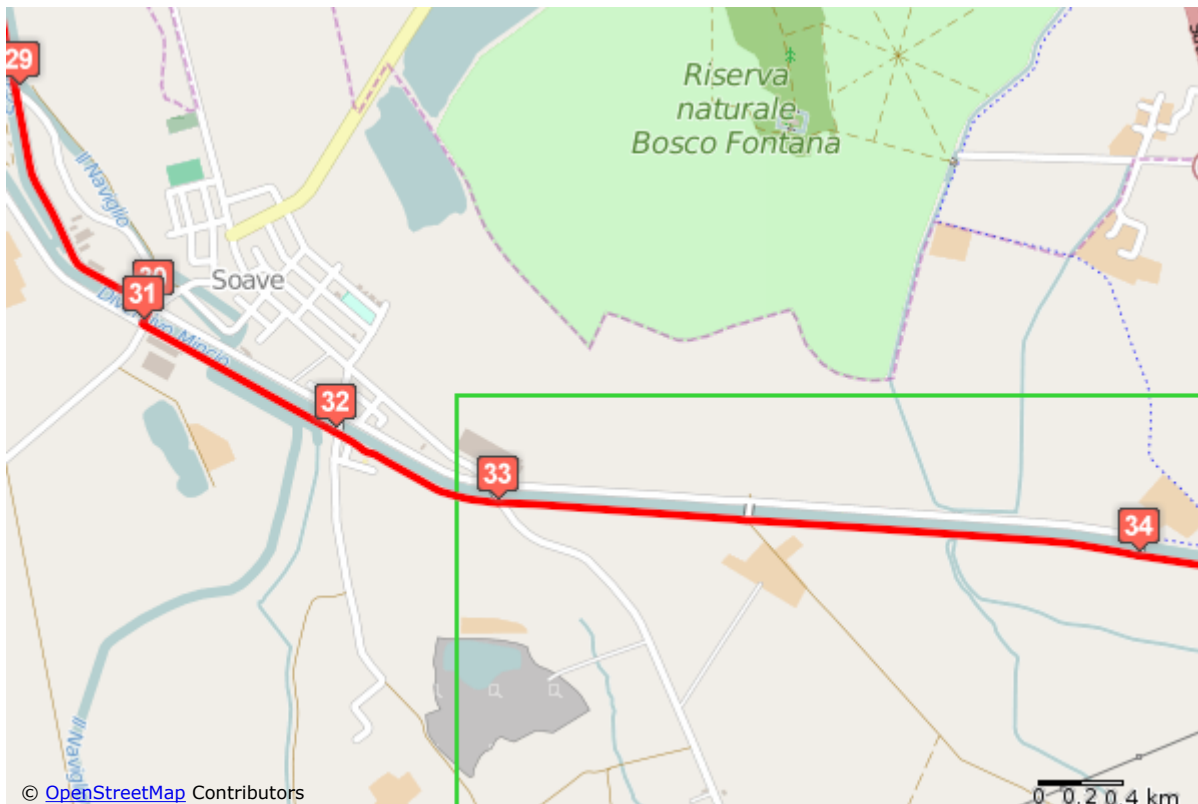
Mappa di dettaglio n° 9



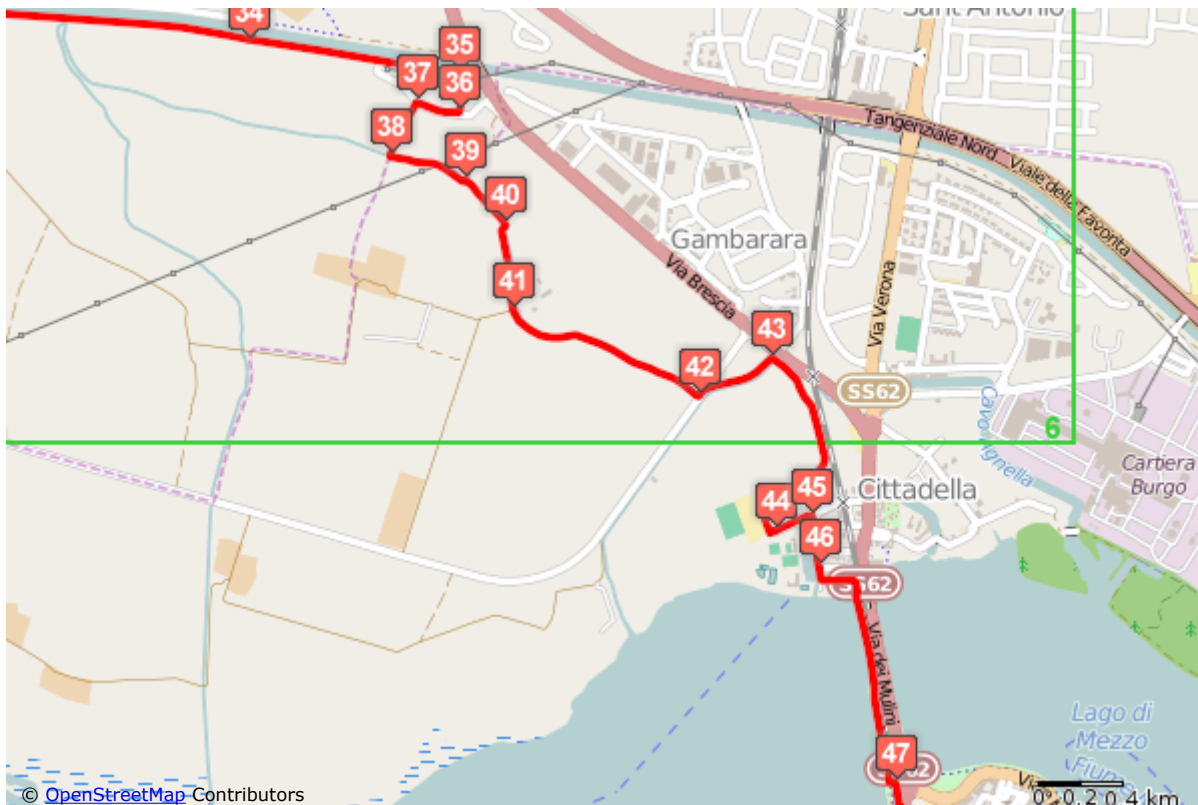
Mappa di dettaglio n° 10



Mappa di dettaglio n° 11



Mappa di dettaglio n° 12



Mappa di dettaglio n° 13



Mappa di dettaglio n° 14